



臺北縣政府衛生局

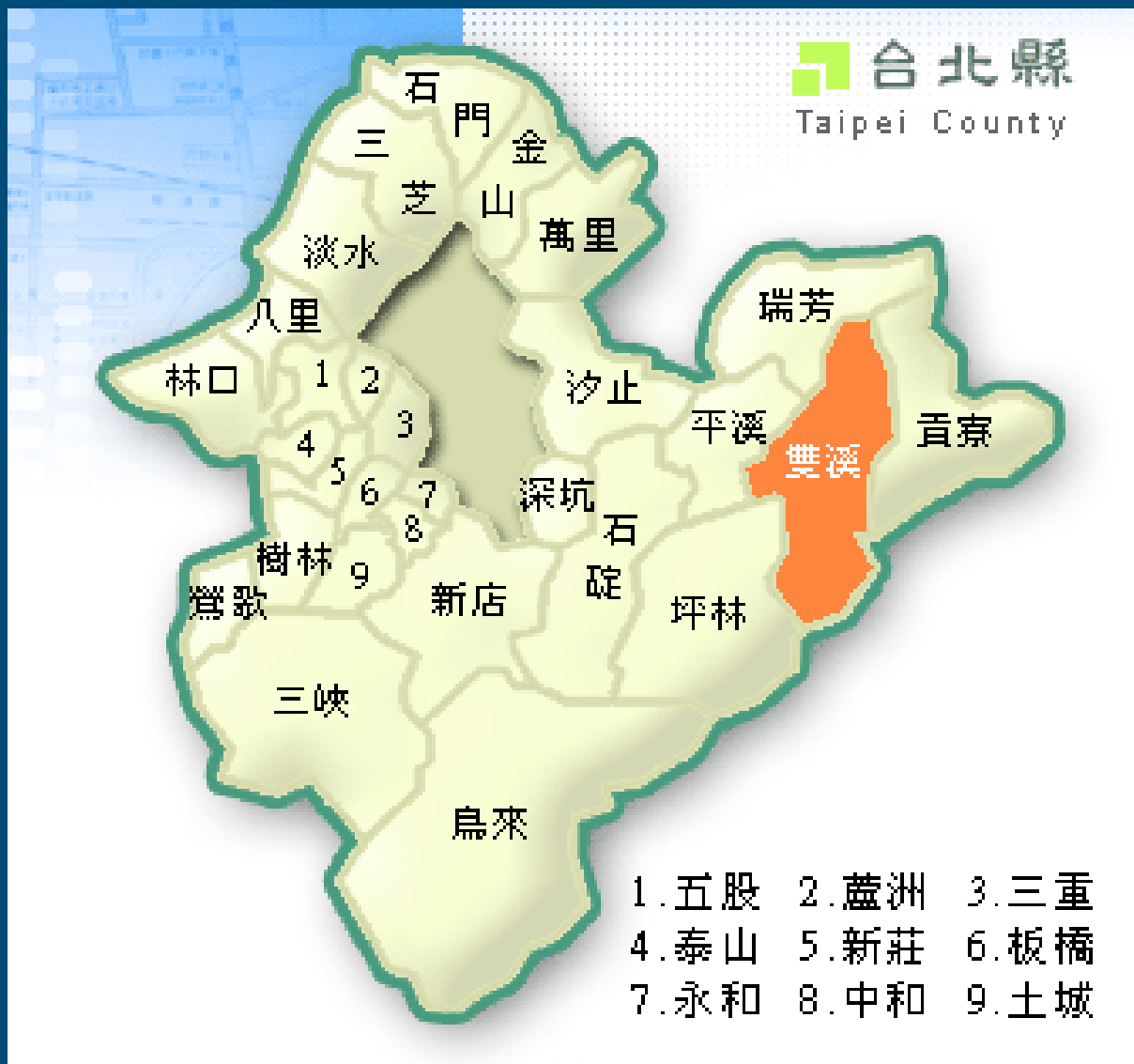
健康城市之社區組織與跨部門網絡之連結經驗座談

臺北縣健康城市

報告人：徐貴新 副教授



健康城市:雙溪鄉



雙溪：地名由來

有牡丹 平林雙條溪匯合

太平洋

牡丹溪

北半部 雙溪河

平林溪

南半部 北勢溪



雙溪



現況調查與社區資源蒐集分析



拜會雙溪鄉公所與承辦人員訪談 (950926)

焦點團體座談會(95年11月7日)

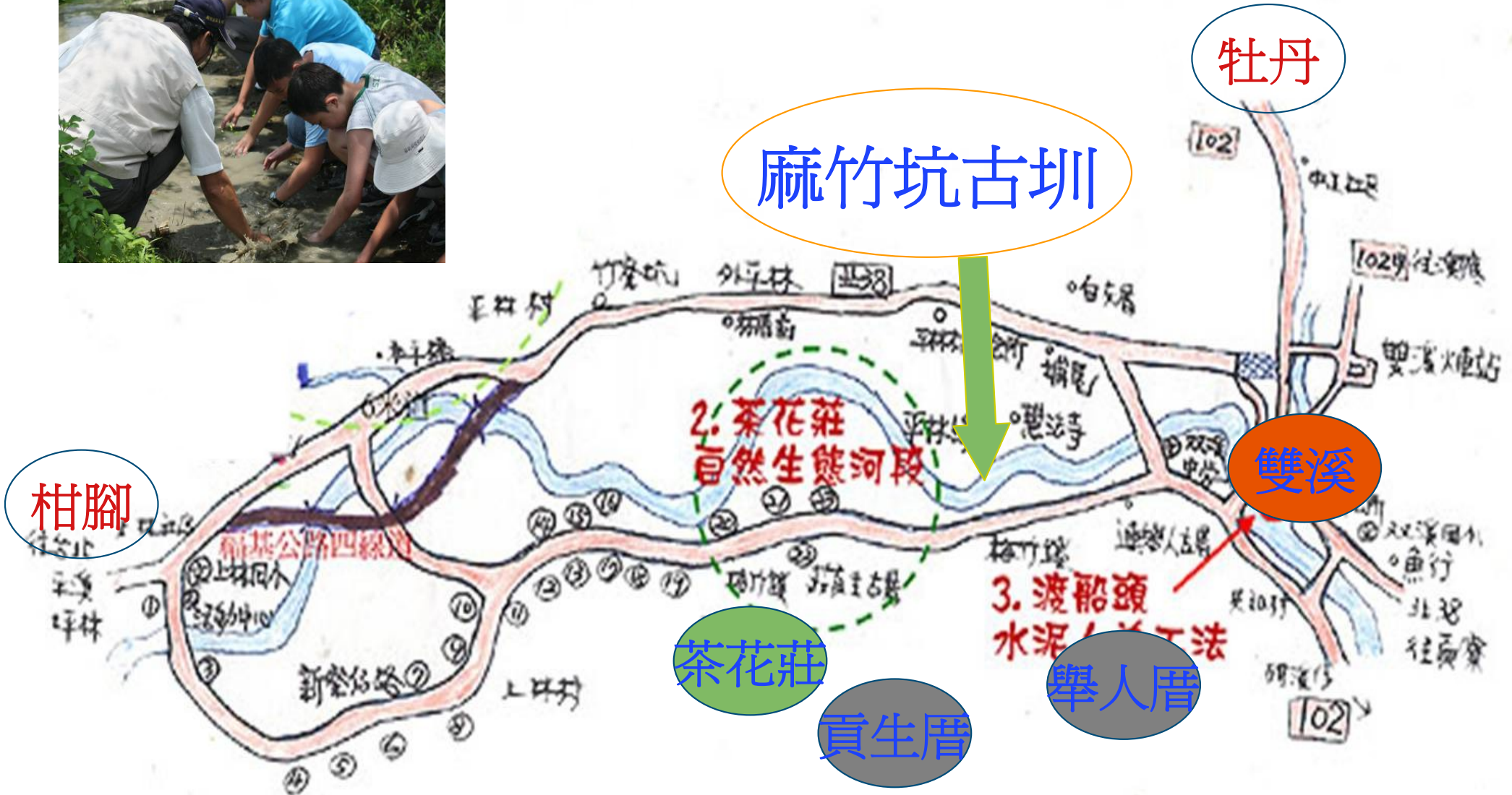
- 環鄉導覽規劃
 - 自行車道規劃及步道連結
 - 導覽解說牌設置
 - 停車場規劃(接應遊客)
- 環境生態
 - 環境規劃-規劃每階段學生適合步道
 - 親水性設置(溪水遊憩規劃)
 - 環境生態教育(包含老師共識營)
 - 溼地生態維護



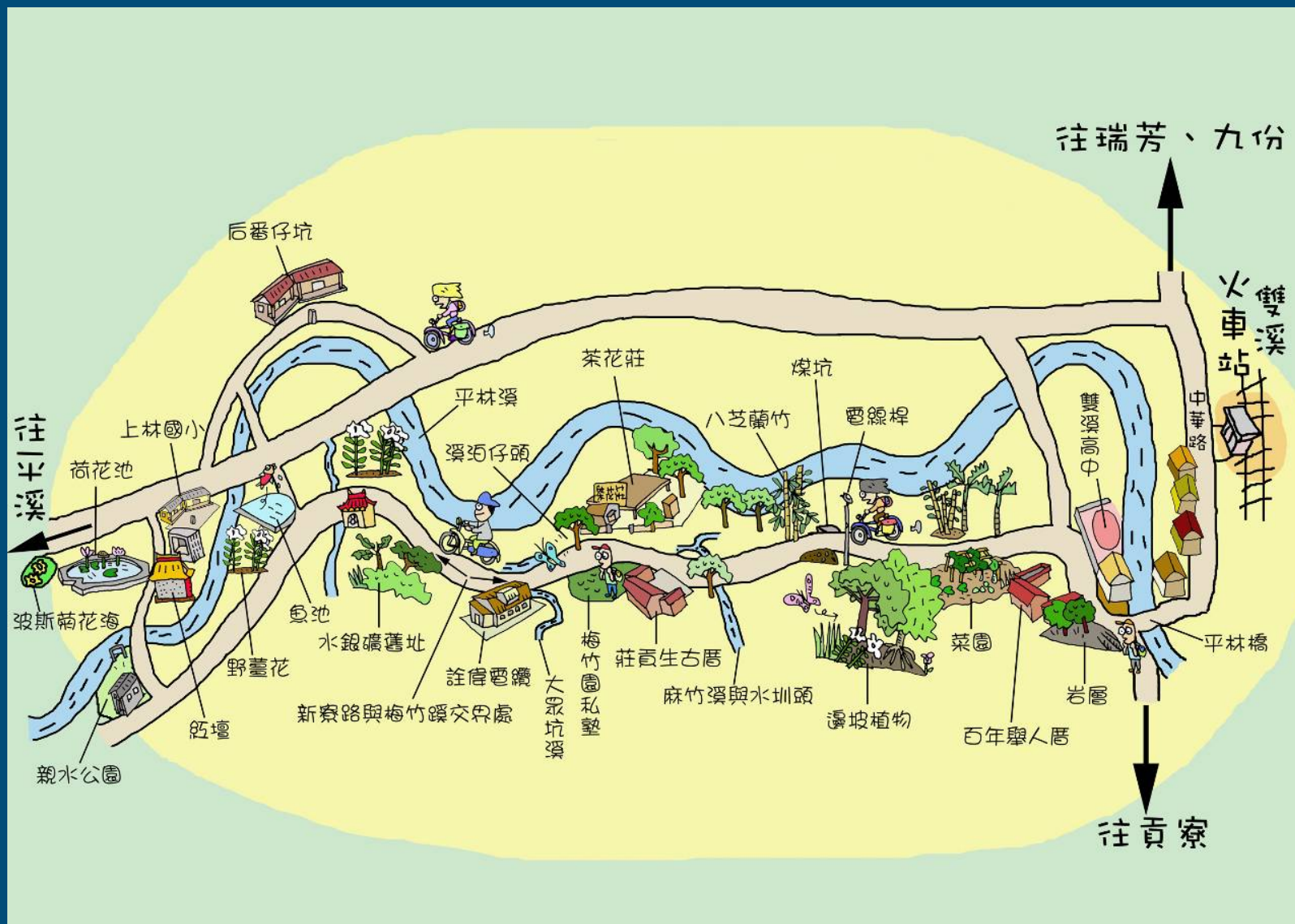
縣府相關局處室人員會勘(96年3月2日)



雙溪鄉麻竹坑古圳概略圖



雙溪鄉麻竹坑古圳位置圖



麻竹坑古圳導覽摺頁發表說明會(961020)



樂活雙溪健康行活動相片

自行車租借站啓用 (970720)



第二階段環鄉自行車道現勘 (970723)



結語

- 若能獲得**鄉長之支持**，該鄉之成功性最高，若能加強社區輔導或參與，會有加分之效。
- 健康城市計畫能否成功，應從**社區做起**，推動社區健康營造活動之進行。
- 健康城市制度之推動及城鄉改造所需之經費，都是跨局處的，縣府**各局處間之橫向聯繫**工作是關鍵。
- 推動健康城市計畫同時可**與休閒旅遊相結合**，藉此可提升知名度，吸引遊客來雙溪、住雙溪、玩雙溪。

河川巡守隊長於雙溪鄉共和大橋前合影 (970120)





~The End~

